

Prefeitura Municipal de Porto Nacional - TO
CASA CIVIL

Avenida Murilo Braga n.º 1.887, Centro, Porto Nacional - TO - CEP: 77.500 - 000.
(63) 3363.6000 - e-mail: procporto@gmail.com


LEI N.º. 2.721, DE 07 DE JULHO DE 2025.

“Dispõe sobre doação de terreno para fins de regularização fundiária e dá outras providências.”

Eu, **PREFEITO DE PORTO NACIONAL**, faço saber que a **CÂMARA MUNICIPAL DE PORTO NACIONAL** aprovou e eu sanciono a seguinte Lei:

Art. 1º. Fica o Poder Executivo Municipal autorizado a doar:

1. À **MARLY MONTEIRO RODRIGUES**, portadora do CPF n.º. 871.290.511-91, Um lote de terreno urbano assinalado na planta sob o n.º. 02 (dois) da quadra n.º. 26 (vinte e seis) do Loteamento São Vicente da cidade de Porto Nacional, Tocantins, com área de 375,m² (trezentos e setenta e cinco metros quadrados), com limites e confrontações que seguem: 12,50 metros lineares pelo lado frente; 12,50 metros ditos pelo lado fundo; 30,00 metros ditos pelo lado direito; 30,00 metros ditos pelo lado esquerdo; contornando a frente com a Rua 21, ao Fundo com o lote 01, a Direita com o lote 03, a Esquerda com a Rua 23; tudo da mesma quadra e loteamento acima referidos. Consoante se extrai da Certidão Inteiro Teor, Registro Geral, matrícula n.º. 44.398, livro 02, Cartório de Registro de Imóveis.
2. À **ARNALDO FERREIRA ARAÚJO**, portadora do CPF n.º. 255.806.551-34, um terreno urbano assinalado na planta sob o n.º 01 (um) da quadra n.º. 07 (sete) do Loteamento São Vicente da cidade de Porto Nacional, Tocantins, com a área de 534,00m² (quinhentos e trinta e quatro metros quadrados), com os limites e confrontações que seguem: 13,50 metros lineares pelo lado da Frente; 19,45 metros ditos pelo lado do




Prefeitura Municipal de Porto Nacional - TO
CASA CIVIL

Avenida Murilo Braga n.º 1.887, Centro, Porto Nacional - TO - CEP: 77.500 - 000.
(63) 3363.6000 - e-mail: procporto@gmail.com

fundo; 64,00 metros ditos pelo lado direito; 63,00 metros ditos pelo lado esquerdo; contornando a frente com a Avenida Parnaíba, ao fundo com o lote 02, a direita com a Rua BS – 3, a esquerda com o lote 2A e 19; tudo da mesma quadra e loteamento acima referidos. Consoante se extrai da Certidão Inteiro Teor, Registro Geral, matrícula n.º.43.958, livro 02, Cartório de Registro de Imóveis.


3. À **ALIOMAR PEREIRA DA SILVA**, portador do CPF n.º 341.272.161-15, um Lote de terreno urbano assinalado na planta sob o n.º. 14 (quatorze) da Quadra n.º. 09 (nove), do Loteamento Novo Planalto, da cidade de Porto Nacional, Tocantins, com frente para o Oeste e Fundo para o Leste, com área de 570,m² (quinhentos e setenta metros quadrados) com os seguintes limites e confrontações: 38,00 metros lineares pelo lado Norte com o Lote 13; 38,00 metros ditos pelo lado Sul com o Lote 15; 15,00 metros ditos pelo lado Leste com o lote 06 (seis); e, 15,00 metros ditos pelo lado Oeste; Consoante se extrai da Certidão Inteiro Teor, Registro Geral, matrícula n.º.112.994, livro 02, Cartório de Registro de Imóveis.
4. À **ANA PEREIRA NEGRY MUTA**, portadora do CPF n.º 195.610.321-04, uma área de terreno urbano caracterizada como Lote n.º. 03 (três) da Quadra n.º. 04, do Bairro Centro, situado nesta cidade de Porto Nacional, Tocantins, com área total de 247,00 m² (duzentos e quarenta e sete metros quadrados), com os seguintes limites e confrontações: ao Sul: 7,56 metros, frente para a Rua Dr. Francisco Aires da Silva; ao Norte: 5,00 metros, fundo para o Lote do Sr. José Djalma Bandeira; ao Norte: 1,30 metros, fundo para o Lote da Sra. Nelmar Costa Braga; ao Oeste: 35,90 metros, lado direito para o lote da Sra. Michicula Carvalho Ribeiro Lima; Ao leste: 30,90 metros, lado esquerdo para o lote do Sr. Asterley Machado Parreira; ao Leste: 5,00 metros, lado esquerdo para o Lote da Sra. Nelmar Costa Braga. Consoante se extrai da Certidão Inteiro Teor, Registro Geral, matrícula n.º.113.091, livro 02, Cartório de Registro de Imóveis.



Prefeitura Municipal de Porto Nacional - TO
CASA CIVIL

Avenida Murilo Braga n.º 1.887, Centro, Porto Nacional - TO - CEP: 77.500 - 000.
(63) 3363.6000 - e-mail: proporto@gmail.com

-
5. À **ANTÔNIO DE FATIMA MATOS** portador do CPF n.º 026.435.201-50, um lote de terreno urbano assinalado na planta sob n.º 11 (onze), da quadra n.º 04, do loteamento São Vicente da cidade de Porto Nacional, Tocantins, com a área de 364,96 m² (trezentos e sessenta e quatro metros quadrados, com os seguintes limites e confrontações que seguem: 10,00 metros lineares pelo lado da frente; 14,25 metros ditos pelo lado do fundo; 30,90 metros ditos pelo lado Direito; 29,30 metros ditos pelo lado esquerdo; contornando a Frente com a Avenida Joaquim Aires, ao Fundo com o lote 10, a direita com o lote 12, a esquerda com a Rua BS-4; Tudo da mesma quadra e loteamento acima referidos. Consoante se extrai da Certidão Inteiro Teor, Registro Geral, matrícula n.º.43.929, livro 02, Cartório de Registro de Imóveis.
6. À **CLAÚDIA MAIA DOS SANTOS** portador do CPF n.º 547.164.971-00, um lote de terreno urbano assinalado na planta sob n.º 10 (dez) da quadra n.º 25 do loteamento São Vicente da cidade de Porto Nacional, Tocantins, com a área de 374,27m² (trezentos e setenta e quatro metros e vinte e sete centímetros quadrados), com limites e confrontações que seguem: 11,63 metros lineares pela frente; 11,50 metros ditos pelo fundo; 36,76 metros ditos pelo lado direito; 35,07 metros ditos pelo lado esquerdo; contornando a frente com a Rua n.º.18, ao fundo com o lote 21, lado Direito com o lote n.º 11, lado esquerdo com o lote n.º 09. Tudo da mesma quadra e loteamento acima referidos. Consoante se extrai da Certidão Inteiro Teor, Registro Geral, matrícula n.º.44.378, livro 02, Cartório de Registro de Imóveis.
7. À **MARIA DULCE FERNANDES MATOS**, portadora do CPF n.º 389.083.441-87, uma área de terreno urbano caracterizada como lote 07, do loteamento Trevo do Jacó, da cidade de Porto Nacional, Tocantins, com área de 476,31 m² (quatrocentos e setenta e seis metros e trinta e um centímetros quadrados); frente 10,00 metros pelo lado Sul; fundo 10,50 pelo lado norte; lado direito 47,74 metros pelo lado oeste e lado esquerdo 49,20 metros pelo lado leste; limitando-se ao Sul com a Rua Palestina; ao norte com o



Prefeitura Municipal de Porto Nacional - TO


CASA CIVIL

Avenida Murilo Braga n.º 1.887, Centro, Porto Nacional - TO - CEP: 77.500 - 000.

(63) 3363.6000 - e-mail: procporto@gmail.com

terreno do Sr. Andivo Santana de Godoy; ao oeste com o lote 06, a leste com o lote 08; O referido Lote está localizado no Trevo do Jacó. Consoante se extrai da Certidão Inteiro Teor, Registro Geral, matrícula n.º.14.106, livro 02, Cartório de Registro de Imóveis.

8. À **EDNO RUFINO FERNANDES**, portador do CPF n.º. 260.885.581-00, um lote de terreno Urbano assinalado na planta sob n.º. 05 (cinco) da Quadra n.º. 15, loteamento Porto Imperial, da cidade de Porto Nacional, Tocantins, com área de 450,00 m² (quatrocentos e cinquenta metros quadrados), com os limites e confrontações que seguem: 15,00 metros lineares pela frente; 15,00 metros dito pelo fundo; 30,00 metros ditos pelo lado direito; 30,00 metros ditos pelo lado esquerdo; contornando pela frente com a Rua 57, pelo fundo com o lote 14, pelo lado direito com o lote 06, pelo lado esquerdo com o lote 04; Tudo da mesma quadra e loteamento. Consoante se extrai da Certidão Inteiro Teor, Registro Geral, matrícula n.º.112.698, livro 02, Cartório de Registro de Imóveis.
9. À **ELZA MARIA GOMES FERNANDES**, portadora do CPF n.º.436.037.691-04, Uma Área de terreno urbano, caracterizada como Lote de terreno desmembrado, caracterizado como lote n.º. 09 (nove) área Pública, Quadra AP-1, no setor Parque Residencial Porto Real, nesta cidade de Porto Nacional, Tocantins, com área total de 569,21 m² (quinhentos e sessenta e nove metros e vinte e um centímetros quadrados), com os seguintes limites e confrontações: Sul: 15,40 metros de frente para a Avenida Getúlio Vargas. Noroeste: 12,00 metros de fundo para o n.º. 02; Sudoeste: 48,63 metros a direita para o lote n.º. 10. Nordeste: 52,50 metros a esquerda para os lotes n.º(s) 05,06,07 e 08. Consoante se extrai da Certidão Inteiro Teor, Registro Geral, matrícula n.º.85.187, livro 02, Cartório de Registro de Imóveis.
10. À **ENEDINA PEREIRA DA SILVA**, portador do CPF n.º.431.857.641-44, Um Lote de terreno urbano assinalado na planta sob n.º. 11 (onze), da quadra n.º. 12 (doze), do



Prefeitura Municipal de Porto Nacional - TO
CASA CIVIL


Avenida Murilo Braga n.º 1.887, Centro, Porto Nacional - TO - CEP: 77.500 - 000.
(63) 3363.6000 - e-mail: proporto@gmail.com

loteamento São Vicente da cidade de Porto Nacional, Tocantins, com a área de 456,63 m² (quatrocentos e cinquenta e seis metros e sessenta e três centímetros quadrados), com os limites e confrontações que seguem: 15,85 metros lineares pelo lado da Frente; 14,90 metros ditos pelo lado do fundo; 30,10 metros ditos pelo lado direito; 30,20 metros ditos pelo lado esquerdo; contornando a Frente com a Avenida Parnaíba, ao fundo com o lote 09, a direita com o lote 12, a esquerda com o lote 10; tudo da mesma quadra e loteamento acima referidos. Consoante se extrai da Certidão Inteiro Teor, Registro Geral, matrícula n.º.44.057, livro 02, Cartório de Registro de Imóveis.

11. À **ERIKY DE ALMEIDA BALTK** portador do CPF n.º.071.590.331-40, Um lote de terreno urbano assinalado na planta sob n.º. 12 (doze) da quadra n.º. 29, do loteamento São Vicente da cidade de Porto Nacional, Tocantins, com área de 360,00 m² (trezentos e sessenta metros quadrados), com os limites e confrontações que seguem: 12,00 metros lineares pelo lado frente; 12,00 metros ditos pelo lado fundo; 30,00 metros ditos pelo lado direito; 30,00 metros ditos pelo lado esquerdo; contornando a Frente com a Rua 21, ao fundo com o lote 33, a direita com o lote 13, a esquerda com o lote 11. Tudo da mesma quadra e loteamento acima referidos; Consoante se extrai da Certidão Inteiro Teor, Registro Geral, matrícula n.º.44.462, livro 02, Cartório de Registro de Imóveis.

12. À **GENOVEVA CORREIA GLÓRIA**, portador do CPF n.º.268.702.031-87, um lote de terreno urbano assinalado na planta sob n.º. 27 (vinte e sete) da quadra n.º. 13 do Loteamento São Vicente da cidade de Porto Nacional, Tocantins, com área de 512,77 m² (quinhentos e 12 metros e setenta e sete centímetros quadrados), com limites e confrontações que seguem: 16,60 metros lineares pelo lado da frente; 13,20 metros ditos pelo lado do Fundo; 32,50 metros ditos pelo lado direito; 32,00 metros ditos pelo lado esquerdo; contornando a frente com a Av. Tocantins, ao fundo com o lote 25, a direita com o lote 28, a esquerda com o lote 26; tudo da mesma quadra e loteamento acima

[Handwritten signature]
[Handwritten signature]



Prefeitura Municipal de Porto Nacional - TO
CASA CIVIL

Avenida Murilo Braga n.º 1.887, Centro, Porto Nacional - TO - CEP: 77.500 - 000.
(63) 3363.6000 - e-mail: procporto@gmail.com

referidos; Consoante se extrai da Certidão Inteiro Teor, Registro Geral, matrícula n.º.44.085, livro 02, Cartório de Registro de Imóveis.

13. À **GERSIÑO RODRIGUES NETO**, portador do CPF n.º.125.551.851-00, O Lote de terreno urbano assinalado na planta sob n.º. 06 (seis), da quadra 17, do Bairro Jardim Brasília, situado nesta cidade de Porto Nacional –Tocantins, com área total de 440,90 m² (quatrocentos e quarenta metros e noventa centímetros quadrados), com os seguintes limites e confrontações: Ao Norte: 29,40 metros, lado direito com o lote n.º. 07; ao Oeste: 15,00 metros, fundo com o lote n.º 1; Ao Leste: 15,00 metros, frente com a Rua Itumbiara. Tudo da mesma quadra e loteamento; consoante se extrai da Certidão Inteiro Teor, Registro Geral, matrícula n.º.113.435, livro 02, Cartório de Registro de Imóveis.
14. À **ERMANO RIBEIRO DOS SANTOS**, portador do CPF n.º.125.551.851-00, O Lote de terreno urbano assinalado na planta sob n.º. 01 (um) da quadra n.º. 53, do Loteamento Novo Planalto da cidade de Porto Nacional-Tocantins, com uma área de 421,46m² (quatrocentos e vinte e um metros e quarenta e seis centímetros quadrados), com os limites e confrontações que seguem: 12 metros lineares pela frente, confrontando com a rua 11; 14,10 metros, pelo lado do fundo, confrontando com Avenida Perimetral; 38,10 metros pelo lado Direito, confrontando com Q-47; 31,20 metros pelo lado Esquerdo, confrontando com lote n.º. 02; tudo da mesma Quadra e Loteamento acima referidos; consoante se extrai da Certidão Inteiro Teor, Registro Geral, matrícula n.º.95.330, livro 02, Cartório de Registro de Imóveis.
15. À **JONES JOSÉ AIRES PEDREIRA**, portador do CPF n.º.042.056.191-97, Uma área de terreno urbana, situada á Rua Dom Pedro I, no setor Jardim Municipal, em Porto Nacional, Tocantins, com área de 312,00m² (trezentos e doze metros quadrados); a 42 metros da esquina sudeste da Rua Dom Pedro I, com a Rua Novo Acordo, com os Limites e Confrontações que seguem: com frente para o Sul e Fundos para o Norte, lado




Prefeitura Municipal de Porto Nacional - TO
CASA CIVIL

Avenida Murilo Braga n.º 1.887, Centro, Porto Nacional - TO - CEP: 77.500 - 000.
(63) 3363.6000 - e-mail: procporto@gmail.com

ímpar da Rua Dom Pedro I, medindo 12 metros de frente para o Sul na Rua Dom Pedro I; 12,00 metros pelo lado Norte; 26,00 metros pelo lado Leste e 26,00 metros pelo lado Oeste; Limitando-se ao Norte com terrenos particulares; ao Sul com a Rua Dom Pedro I; Ao Leste com terrenos particulares e a Oeste com terrenos particulares; tudo na mesma Rua Dom Pedro I, setor Jardim Municipal, desta cidade; consoante se extrai da Certidão Inteiro Teor, Registro Geral, matrícula n.º.17.329, livro 02, Cartório de Registro de Imóveis.

16. À **JORGE DE JESUS REIS DA ROCHA**, portador do CPF n.º.004.418.261-99, Um lote de terreno urbano assinalado na planta sob n.º. 08 (oito) da quadra 10, do loteamento Porto Imperial, situado na Rua 20, da cidade de Porto Nacional, Tocantins, com área de 437,50m² (quatrocentos e trinta e sete metros e cinquenta centímetros quadrados), com os limites e confrontações que seguem: 10,00 metros lineares pela frente com a Rua 20; 15,00 metros ditos pelo fundo com o lote 07; 30,00 metros ditos pelo lado direito com o lote 09, e, 25,00 metros ditos pelo lado esquerdo com a Rua 59 e ainda mais um chanfro de 7,07 (sete metros e sete centímetros). Consoante se extrai da Certidão Inteiro Teor, Registro Geral, matrícula n.º.112.721, do livro 02, Cartório de Registro de Imóveis.

17. À **JOSEFA PEREIRA DE MATOS**, portadora do CPF n.º.428.507.205-00, Um Lote de terreno urbano assinalado na planta sob o n.º. 13 (treze), da quadra n.º. 07, do loteamento do Novo Planalto, da cidade de Porto Nacional, com frente norte e fundos para o Sul, com uma área de 450,00 (quatrocentos e cinquenta metros quadrados), com os limites e confrontações que seguem: 15,00 metros lineares pelo lado norte; 15,00 metros ditos pelo lado Sul; 30,00 metros ditos pelo lado leste; 30,00 metros ditos pelo lado Oeste; contornando ao norte com o lote n.º. 12, ao sul com o lote n.º. 14, a Leste com lote n.º. 05 e a Oeste com Avenida Sergipe; tudo da mesma quadra e loteamento acima referidos; consoante se extrai da Certidão Inteiro Teor, Registro Geral, matrícula n.º.82.696, livro



Prefeitura Municipal de Porto Nacional - TO
CASA CIVIL


Avenida Murilo Braga n.º 1.887, Centro, Porto Nacional - TO - CEP: 77.500 - 000.
(63) 3363.6000 - e-mail: procporto@gmail.com

02, Cartório de Registro de Imóveis; consoante se extrai da Certidão Inteiro Teor, Registro Geral, matrícula n.º.82.696, livro 02, Cartório de Registro de Imóveis.

18. JOSIAS ANTONIO LOPES, portador do CPF n.º. 314.994.651-49, Um lote do terreno assinalado na planta sob n.º. 02, da quadra n.º. 53, do loteamento Novo Planalto da cidade de Porto Nacional, Tocantins, com uma área de 364,07 (trezentos e sessenta e quatro metros e sete centímetros quadrados), com os limites e confrontações que seguem: 13,00 metros lineares pela frente; confrontando com a Rua 11; 15,28 metros pelo lado fundo, confrontando com Avenida Perimetral; 31,20 metros pelo lado direito, confrontando com o lote n.º. 01; 23,87 metros, pelo lado esquerdo, confrontando com o lote n.º. 03; tudo da mesma quadra e loteamento acima referido. Consoante se extrai da Certidão Inteiro Teor, Registro Geral, matrícula n.º.95.331, livro 02, Cartório de Registro de Imóveis.

19. LINDOMAR ANTÔNIO DE SOUZA, portador do CPF n.º. 767.798.821-00, Um lote de terreno urbano assinalado na planta sob o n.º. 10 (dez), da quadra n.º. 05, do loteamento Jardim Querido, da cidade de Porto Nacional, Tocantins, com a área de 450,00 m² (quatrocentos e cinquenta metros quadrados), com os limites e confrontações que seguem: 15,00 metros lineares pelo lado norte; 15,00 metros ditos pelo lado sul; 30,00 metros ditos pelo lado leste e 30,00 metros ditos pelo lado Oeste; contornando ao norte uma Avenida sem denominação, ao Sul com o lote 04, a Leste com o Lote n.º. 11 e a Oeste com o Lote n.º. 09; tudo da mesma quadra e loteamento acima referido. Consoante se extrai da Certidão Inteiro Teor, Registro Geral, matrícula n.º.98.649, livro 02, Cartório de Registro de Imóveis.

20. LUZIA VAZ RIBEIRO, portadora do CPF n.º. 607.141.821-68, Uma área de terreno urbano, caracterizada como lote 20 (vinte), localizada na quadra n.º. 39, do loteamento Jardim Brasília, desta cidade de Porto Nacional, Tocantins, com área total de 450,00 (quatrocentos e cinquenta metros quadrados), com os seguintes limites e confrontações:



Prefeitura Municipal de Porto Nacional - TO

CASA CIVIL

Avenida Murilo Braga n.º 1.887, Centro, Porto Nacional - TO - CEP: 77.500 - 000.


(63) 3363.6000 - e-mail: procporto@gmail.com

ao Norte: 15,00 metros, fundo com o lote n.º. 16; ao Sul: 15,00 metros frente com a Rua 15 de Novembro; ao Oeste: 30,00 metros, lado direito com o lote 21; ao Leste 30,00 metros, lado esquerdo com o lote n.º. 19; tudo conforme mapa e memorial descritivos assinados. Consoante se extrai da Certidão Inteiro Teor, Registro Geral, matrícula n.º.112.061 livro 02, Cartório de Registro de Imóveis.

21. MAELLE DARC RODRIGUES RAMALHO, portadora do CPF n.º. 028.878.651-37,

Um lote de terreno urbano assinalado na planta sob o n.º. 16 (dezesseis), da quadra n.º. 159, loteamento Bairro Porto Imperial da cidade de Porto Nacional, Tocantins, com frente para a rua 21, e fundos para o lote 03, com área de 450,00m² (quatrocentos e cinquenta metros quadrados), com os limites e confrontações que seguem: 15,00 metros lineares pelo lado da frente; 15,00 metros ditos pelo lado do fundo; 30,00 metros ditos pelo lado direito; 30,00 metros ditos pelo lado esquerdo; frente com a Rua 21, fundo com o lote n.º. 03, lado direito com o lote n.º. 01, lado esquerdo com o lote n.º. 15; tudo da mesma quadra e lote acima referidos. Consoante se extrai da Certidão Inteiro Teor, Registro Geral, matrícula n.º.100.484, do livro 02, Cartório de Registro de Imóveis.


22. MARCIELTON MARTINS REIS, portador do CPF n.º. 951.389.601-30, Um lote de terreno urbano Desmembrado caracterizado como lote n.º. 07, na quadra AP-03, do loteamento Parque Residencial Porto Real, desta cidade de Porto Nacional, Tocantins, com a Área total de 422,63m² (quatrocentos e vinte e dois metros e sessenta e três centímetros quadrados), com os seguintes limites e confrontações: Frente: 40,13 metros, limitando com AUP 03. Fundo: 39,50 metros, limitando com os lotes n.º. (s) 10 e 11; Lado Direito: 15,20 metros, limitando com lote n.º. 01; Lado Esquerdo: 6,00 metros, limitando com a Rua 08. tudo conforme mapa e memorial descritivos assinados. Consoante se extrai da Certidão Inteiro Teor, Registro Geral, matrícula n.º.92.549, do livro 02, Cartório de Registro de Imóveis.



Prefeitura Municipal de Porto Nacional - TO
CASA CIVIL

Avenida Murilo Braga n.º 1.887, Centro, Porto Nacional - TO - CEP: 77.500 - 000.
(63) 3363.6000 - e-mail: proporto@gmail.com

- 23. MARIA LÚCIA AMÉRICA PINTO DE CASTRO**, portadora do CPF n.º 649.097.941-15, Um lote de terreno urbano assinalado na planta sob n.º 10 (dez) da quadra n.º 169, loteamento Porto Imperial da cidade de Porto Nacional- Tocantins, com área de 450,00m² (quatrocentos e cinquenta metros quadrados), com os limites e confrontações que seguem: 15,00 metros lineares pela frente; 15,00 metros ditos pelo fundo; 30 metros ditos pelo lado direito; 30,00 metros ditos pelo lado esquerdo; contornando a frente com a Rua 28, ao Fundo com o Lote 08, a Direita com o Lote 11, a Esquerda com o lote 09; tudo da mesma quadra e lote acima referidos. Consoante se extrai da Certidão Inteiro Teor, Registro Geral, matrícula n.º.112.259, do livro 02, Cartório de Registro de Imóveis.
- 24. MARINETE FONTOURA DE OLIVEIRA**, portadora do CPF n.º 364.842.611-72, Um lote de terreno urbano assinalado na planta sob o n.º. 10, da quadra n.º. 19, do loteamento São Vicente, da cidade de Porto Nacional, Tocantins, com a área de 424,27m² (quatrocentos e vinte e sete metros e vinte e sete centímetros quadrados), com os limites e confrontações que seguem: 13,00 metros lineares pelo lado da frente; 14,55 metros ditos pelo lado do fundo; 30,80 metros ditos pelo lado direito; 30,80 metros ditos pelo lado esquerdo; Contornando a frente com a Avenida das Nações Unidas, ao fundo com o lote 03, a Direita com o lote 11, a esquerda com a Rua NC-33; tudo da mesma quadra e lote acima referidos. Consoante se extrai da Certidão Inteiro Teor, Registro Geral, matrícula n.º.44.207, do livro 02, Cartório de Registro de Imóveis.
- 25. NELSON PINTO BRANDÃO**, portador do CPF n.º 812.250.598-87, Um lote de terreno urbano assinalado na planta sob n.º. 39 (trinta e nove), da quadra 14, do loteamento São Vicente da cidade de Porto Nacional, Tocantins, com a área de 462,35m² (quatrocentos e sessenta e dois metros e trinta e cinco centímetros quadrados), com os limites e




Prefeitura Municipal de Porto Nacional - TO
CASA CIVIL

Avenida Murilo Braga n.º 1.887, Centro, Porto Nacional - TO - CEP: 77.500 - 000.
(63) 3363.6000 - e-mail: procporto@gmail.com

confrontações que seguem: 15,00 metros lineares pelo lado frente; 15,80 metros ditos pelo lado fundo; 31,67 metros ditos pelo lado direito; 33,45 metros ditos pelo lado Esquerdo; contornando a frente com a Rua 06, ao fundo com o lote 06, a direita com o lote 40, a esquerda com o lote 38. Tudo da mesma quadra e lote acima referidos. Consoante se extrai da Certidão Inteiro Teor, Registro Geral, matrícula n.º.44.126 do livro 02, Cartório de Registro de Imóveis.

26. OZIEL MARTINS COELHO, portador do CPF: 323.385.621-00, um lote de terreno urbano assinalado na planta sob o n.º. 04 (quatro), da quadra n.º. 17, do Loteamento São Vicente, da cidade de Porto Nacional, Tocantins, com área total de 819,76m² (oitocentos e dezenove metros e setenta e seis centímetros quadrados), com os limites e confrontações que seguem: 28,50 metros lineares pelo lado frente; 38,20 metros ditos pelo lado do fundo; 25,00 metros ditos pelo lado direito; 24,20 metros ditos pelo lado esquerdo; contornando a frente com a Avenida Contorno, ao Fundo com o lote 05, a Direita com a Avenida Tocantins, a Esquerda com o lote 03; tudo da mesma quadra e lote acima referidos. Consoante se extrai da Certidão Inteiro Teor, Registro Geral, matrícula n.º.44.180, do livro 02, Cartório de Registro de Imóveis.

27. RAIMUNDO NONATO TRANQUEIRA DOS SANTOS, portador do CPF n.º. 774.876.301-10, um lote de terreno urbano assinalada na planta sob o n.º. 09 (nove), da quadra n.º. 169, do loteamento Porto Imperial, da cidade de Porto Nacional, Tocantins, com frente para e fundos para, com área de 437,50m² (quatrocentos e trinta e sete metros e cinquenta centímetros quadrados), com limites e confrontações que seguem: 10,00 metros lineares pela frente; 15,00 metros ditos pelo fundo; 30,00 metros ditos pelo lado direito; 25,00 metros ditos pelo lado esquerdo; de Frente com a Rua 28, de Fundo com o lote 08, ao lado Direito com o Lote 10, ao Lado esquerdo com a Rua 23; tudo da mesma




Prefeitura Municipal de Porto Nacional - TO
CASA CIVIL

Avenida Murilo Braga n.º 1.887, Centro, Porto Nacional - TO - CEP: 77.500 - 000.
(63) 3363.6000 - e-mail: procporto@gmail.com

quadra e lote acima referidos. Consoante se extrai da Certidão Inteiro Teor, Registro Geral, matrícula n.º.112.251 do livro 02, Cartório de Registro de Imóveis.

28. S.M.C.A HOLDING LTDA. inscrita no CNPJ sob n.º. 49.354.466/0001-84, Uma área de terreno Urbano no Loteamento Jardim Brasília, nesta cidade de Porto Nacional, Tocantins, com área de 7.1952ha (sete hectares dezenove ares e cinquenta e dois centiares), com os seguintes limites e confrontações: inicia-se no marco M04, divide-se com a Rua Idelbrando Rodrigues, daí, segue confrontando com o último com azimuth e distância de AZ 162°08'39"- 211,22 metros; até o marco M05, cravado no canto do muro no cruzamento da Rua Idelbrando Rodrigues com a Rua Abel Pereira; daí segue com azimuth e distância AZ 251°51'16" – 56,96 metros; até o marco M06, daí cruzando a grota do Garcia segue com o azimuth e distância 206°15'33 -24,88 metros; até o marco M07, daí margeando a grota do Garcia pela margem esquerda, confrontando com o loteamento setor Garcia e Loteamento São José, com os azimutes e distâncias AZ 225°00'32" – 27,19 metros , AZ 220°58'04" – 119,07 e AZ 240°44'54" – 90,81 metros, passando pelos marcos M08- M09, indo até o 10 cravado á margem direita do lago UHE do Rio Tocantins; Daí, segue por este rio abaixo até o marco M11; divide-se com o terreno de Marco Aurélio Costa. Numa Distância 313,54 metros se projetar em uma linha reta; daí segue confrontando com último azimuth e distancia AZ 76°34'28" – 48,09 metros, até o marco M01; daí na mesma confrontação com azimuth e distancia 64°41'34" – 63,03 metros, até o marco M02; divide-se com o terreno de Hermício Parente; daí confrontando com o último no azimuth e distancia 64°41'34" – 50,45 metros, até o marco M03; divide-se com o terreno de Jorge Alberto Proph. Com azimuth e distancia AZ 64°41'34"- 51,25 metros, até o marco M04, sendo que do marco M-01 ao marco M-04, tem um azimuth e distância de 64°41'34" -164,73 metros, se projetar numa linha reta, ponto de início desta descrição. Tudo conforme Mapa e memorial descritivo assinados



Prefeitura Municipal de Porto Nacional - TO
CASA CIVIL

Avenida Murilo Braga n.º 1.887, Centro, Porto Nacional - TO - CEP: 77.500 - 000.
(63) 3363.6000 - e-mail: procporto@gmail.com

pelo Técnico em Agrimensura. Consoante se extrai da Certidão Inteiro Teor, Registro Geral, matrícula n.º.90.118 do livro 02, Cartório de Registro de Imóveis.

- 29. TEREZINHA LOPES DE SOUZA**, portadora do CPF n.º. 323.388.301-30, Um lote de terreno urbano caracterizado como Lote n.º. 01 (um), da Quadra n.º. 17, do Loteamento Bairro Cruzeiro do Sul, situado nesta cidade de Porto Nacional, Tocantins, com área total de 672,00m² (seiscentos e setenta e dois metros quadrados), com os seguintes limites e confrontações: ao Norte: 34,80 metros, lado esquerdo com a Rua Donato de Santana; ao Sul: 10,00 metros, lado Direito com o lote 05; ao Oeste :38,00 metros, frente com a Avenida Beira Rio; ao Leste :26,30 metros, fundo com o lote 02. Consoante se extrai da Certidão Inteiro Teor, Registro Geral, matrícula n.º.114.272 do livro 02, Cartório de Registro de Imóveis.
- 30. EDILENE FONTOURA PEREIRA**, portadora do CPF m.º. 026.924.891-95, Um lote de terreno Urbano assinalado na planta sob n.º. 11, da quadra 07, do Loteamento Bairro Porto Imperial, da cidade de Porto Nacional, Tocantins, com frente para a rua 59, com área de 450,00 m² (quatrocentos e cinquenta metros quadrados), com os limites e confrontações que seguem: Frente: 15,00 metros limitando com a rua 59; Fundo: 15,00 metros, limitando com o Lote 05; Lado Direito: 30,00 metros, limitando com o lote 12; e lado Esquerdo: 30,00 metros, limitando com o lote n.º. 10. tudo da mesma quadra e lote acima referidos. Consoante se extrai da Certidão Inteiro Teor, Registro Geral, matrícula n.º.94.925, do livro 02, Cartório de Registro de Imóveis.
- 31. EURÍPEDES RODRIGUES REBOUÇAS**, portador do CPF n.º. 066.938.223-34, Uma área de terreno urbano caracterizada como área 01 da Quadra n.º. 02, do loteamento Centro, situado nesta cidade de Porto Nacional, Tocantins, com área total de 86,27m² (oitenta e seis metros e vinte e sete centímetros quadrados), com os seguintes limites e confrontações: a Norte: 5,12 metros, para a área 02 de Terreno Urbano, Quadra 02; a



Prefeitura Municipal de Porto Nacional - TO

CASA CIVIL

Avenida Murilo Braga n.º 1.887, Centro, Porto Nacional - TO - CEP: 77.500 - 000.

(63) 3363.6000 - e-mail: procporto@gmail.com

Norte: 5,13 metros, para a área de terreno urbano, matrícula n.º.7040, proprietário Eurípedes Rodrigues Rebouças; a Sul: 7,00 metros, para a matrícula 12092, proprietário Valdez Ferreira Lima; a Leste: 10,00 metros, para a área remanescente da área menor, matrícula 7039, proprietário Eurípedes Rodrigues Rebouças; a Oeste: 10,84 metros para a matrícula 100457, proprietária Igreja de Deus do Brasil; Consoante se extrai da Certidão Inteiro Teor, Registro Geral, matrícula n.º.101.729 do livro 02, Cartório de Registro de Imóveis.

32. LOURIVAL PEREIRA DE AMORIM, portador de CPF n.º. 292.033.761-00, Um lote de Terreno Urbano assinalado na planta sob o n.º. 03, da Quadra n.º. 53, do loteamento Novo Planalto da cidade de Porto Nacional, Tocantins, com uma área de 474,15m² (quatrocentos e setenta e quatro metros e quinze centímetros quadrados), com os limites e confrontações que seguem: 28,73 metros lineares pela frente, confrontando com a Rua 11; 35,50 metros pelo lado do fundo, confrontando com a Avenida Perimetral; 23,87 metros pelo lado Direito, confrontando com o lote n.º. 02; 4,39 metros pelo lado esquerdo, confrontando com a Rua 11 Avenida Perimetral; tudo da mesma quadra e do lote referido; Consoante se extrai da Certidão Inteiro Teor, Registro Geral, matrícula n.º.95.332 do livro 02, Cartório de Registro de Imóveis.

33. DEYSON MUNIZ DA SILVA, portador do CPF n.º. 025.240.291-36, Um lote de Terreno Urbano assinalado na planta sob o n.º. 08, da Quadra n.º. 11, do loteamento São Vicente, da cidade de Porto Nacional, Tocantins, com uma área de 438,38m² (quatrocentos e trinta e oito metros quadrados e trinta e oito centímetros), com os limites e confrontações que seguem: 14,65 metros lineares pelo lado da frente; 14,60 metros ditos pelo lado do fundo; 30,20 metros ditos pelo lado direito; 23,75 metros ditos pelo lado esquerdo; contornando a frente com a Rua 05, ao Fundo com o Lote 04, a Direita com o Lote 09, a Esquerda com os lotes 06 e 07; tudo da mesma quadra e loteamento



Prefeitura Municipal de Porto Nacional - TO
CASA CIVIL

Avenida Murilo Braga n.º 1.887, Centro, Porto Nacional - TO - CEP: 77.500 - 000.
(63) 3363.6000 - e-mail: procporto@gmail.com

referidos; consoante se extrai da Certidão Inteiro Teor, Registro Geral, matrícula n.º.44.041 do livro 02, Cartório de Registro de Imóveis.

- 34. MARTA RODRIGUES DA SILVA CLEMENTE**, portador do CPF n.º. 409.273.691-68, Um lote de terreno urbano, sendo lote 01 (um) da quadra n.º. 07, do loteamento Cruzeiro do Sul, nesta cidade de Porto Nacional, Tocantins, com área total de 450,00m² (quatrocentos metros quadrados), com os seguintes limites e confrontações: ao Norte: 15,00 metros, frente com a Rua 04; ao Sul: 15,00 metros, fundo com o lote n.º. 05; ao Oeste: 30,00 metros, lado direito, com a Avenida Pacífico Inácio de Macedo; ao Leste: 30,00 metros, lado esquerdo com o lote n.º.02. Consoante se extrai da Certidão Inteiro Teor, Registro Geral, matrícula n.º.100.617 do livro 02, Cartório de Registro de Imóveis.


Art. 2º. Esta Lei entrará em vigor na data de sua publicação, revogadas as disposições em contrário.

PALÁCIO TOCANTINS, GABINETE DO EXCELENTÍSSIMO SENHOR PREFEITO MUNICIPAL DE PORTO NACIONAL, Estado do Tocantins, aos 07 dias do mês de julho de 2025.



RONIVON MACIEL GAMA

Prefeito Municipal



BÁRBARA THIELEY CLEMENTINO PUGAS

Chefe de Casa Civil