



Prefeitura Municipal de Porto Nacional - TO
CASA CIVIL

Avenida Murilo Braga n.º 1.887, Centro, Porto Nacional - TO - CEP: 77.500 - 000.
(63) 3363.6000 - e-mail: proporto@gmail.com


LEI Nº. 2.693, DE 24 DE MARÇO DE 2025.

“Dispõe sobre doação de terreno para fins de regularização fundiária e dá outras providências.”

Eu, **PREFEITO DE PORTO NACIONAL**, faço saber que a **CÂMARA MUNICIPAL DE PORTO NACIONAL** aprovou e eu sanciono a seguinte Lei:

Art. 1º. Fica o Poder Executivo Municipal autorizado a doar:

1. À **EDINEIDE ALVES PORTO**, portadora do CPF nº. 039.423.145-76, um lote de terreno urbano assinalado na planta sob o nº. 09 (nove) da quadra nº. 09 (nove) Loteamento Porto Imperial da cidade de Porto Nacional, Tocantins, com área de 587,50m² (**quinhentos e oitenta e sete metros e cinquenta centímetros quadrados**), com os limites e confrontações que seguem: 15,00 metros lineares de frente; 30,00 metros ditos pelo lado direito; 20,00 metros ditos pelo fundo; 25,00 metros ditos pelo lado esquerdo; contornando de frente com a Avenida E, lado Direito com o Lote 10, pelo Fundo com o Lote 08, Lado Esquerdo com a Rua 59, e ainda mais Chanfro de 7,07 metros; tudo da mesma quadra e loteamento acima referidos. Consoante se extrai da Certidão Inteiro Teor, Registro Geral, matrícula nº. 101.594, livro 02, Cartório de Registro de Imóveis.
2. À **LUÍZA SANTANA FONSECA** portadora do CPF nº. 323.056.211-91, um terreno urbano assinalado na planta sob o nº 18 (dezoito), da quadra nº. 03 (três) do loteamento Setor Fama da cidade Porto Nacional – TO, com frente para a Rua F-4 e Fundos para o Lote nº. 08, com área de 252,00 m² (duzentos e cinquenta e dois metros quadrados), com



Prefeitura Municipal de Porto Nacional - TO
CASA CIVIL

Avenida Murilo Braga n.º 1.887, Centro, Porto Nacional - TO - CEP: 77.500 - 000.
(63) 3363.6000 - e-mail: procporto@gmail.com

os seguintes limites e confrontações: 12,00 metros de frente com a Rua F-4; 12,00 metros de fundos com o lote n.º. 08; 21,00 metros pelo lado direito com o lote n.º. 17; 21,00 metros pelo lado esquerdo com o lote n.º. 19; o referido lote está localizado do lado ímpar da Rua F-4 a 64,00 metros da esquina sudeste da Rua F-1 com a Rua F-4; tudo da mesma quadra e loteamento acima referidos. Consoante se extrai da Certidão Inteiro Teor, Registro Geral, matrícula n.º.14.408, livro 02, Cartório de Registro de Imóveis.


3. À **JOÃO MATOS DA SILVA**, portador do CPF n.º 035.426.341-23, um Lote de terreno urbano assinalado na planta sob o n.º. 19 (dezenove) da Quadra n.º. 24 (vinte e quatro) do Loteamento São Vicente da Cidade de Porto Nacional – Tocantins, com a área de 345,00 m² (trezentos e quarenta e cinco metros quadrados), com os limites e confrontações que seguem: 11,50 metros lineares pelo lado da frente; 11,50 metros ditos pelo lado do fundo; 30,00 metros ditos pelo lado direito; 30,00 metros ditos pelo lado Esquerdo; contornando a frente com a Rua 16, ao Fundo com o lote 12, a Direita com o lote 20, a Esquerda com o lote 18; tudo da mesma quadra e loteamento acima referidos. Consoante se extrai da Certidão Inteiro Teor, Registro Geral, matrícula n.º.44.359, livro 02, Cartório de Registro de Imóveis.
4. À **PETRONILHA AIRES BARBOZA**, portadora do CPF n.º 080.270.925-25, uma área de terreno urbano caracterizada como Lote n.º. 05 (cinco) da Quadra n.º. 22 (vinte e dois) do Loteamento Jardim Municipal, situado nesta cidade de Porto Nacional-Tocantins, com área total de 450 m² (quatrocentos e cinquenta metros quadrados), com os seguintes limites e confrontações: ao Norte: 30,00m, Lado Esquerdo para o Lote n.º. 06; ao Sul: 30,00 metros, Lado Direito para o Lote n.º. 04; ao Leste: 15,00 metros, Frente a Praça Frei Reginaldo; ao Oeste: 15,00 metros, Fundo para os lotes n.º. 13; Tudo da mesma quadra e loteamento acima referidos. Consoante se extrai da Certidão Inteiro Teor, Registro Geral, matrícula n.º.112.818, livro 02, Cartório de Registro de Imóveis.



Prefeitura Municipal de Porto Nacional - TO
CASA CIVIL

Avenida Murilo Braga n.º 1.887, Centro, Porto Nacional - TO - CEP: 77.500 - 000.
(63) 3363.6000 - e-mail: procporto@gmail.com

-
5. À **DIOGO LIMA DURANTE** portador do CPF n.º 026.435.801-50, um lote de terreno urbano assinalado na planta sob n.º. 14 (quatorze) da Quadra n.º. 20 (vinte) do Loteamento São Vicente da cidade de Porto Nacional –Tocantins, com área de 371,70m² (trezentos e setenta e um metros e setenta centímetros quadrados), com os seguintes limites e confrontações que seguem: 12,50 metros lineares pelo lado da frente; 15,50 metros ditos pelo lado do Fundo; 29,20 metros ditos pelo lado Direto; 29,80 metros ditos pelo lado Esquerdo; contornando a Frente com a Avenida Tocantins, ao fundo com o lote 12, a Direta com o lote 15, a Esquerda com os lotes 12 e 14; Tudo da mesma quadra e loteamento acima referidos. Consoante se extrai da Certidão Inteiro Teor, Registro Geral, matrícula n.º.44.242, livro 02, Cartório de Registro de Imóveis.
6. À **ANTONIO SOARES CARDOSO** portador do CPF n.º 618.839.721-91, um lote de terreno urbano assinalado na planta sob n.º. 12 (doze) da quadra n.º. 11 do loteamento Bairro Porto Imperial da cidade de Porto Nacional-TO, com área de 437,50m² (quatrocentos e trinta e sete e cinquenta centímetros quadrados), com os limites e confrontações que seguem: Frente: 10,00 metros com a Rua 24; Fundo: 15,00 metros com o lote n.º. 13; Lado Direito:25,00 metros com a Rua 57; Lado Esquerdo: 30,00 metros com o lote n.º. 11; e 7,07 metros de chanfro. Tudo da mesma quadra e loteamento acima referidos. Consoante se extrai da Certidão Inteiro Teor, Registro Geral, matrícula n.º.95.323, livro 02, Cartório de Registro de Imóveis.
7. À **MARIA CLEIDE DE ASCENÇÃO CÉSAR**, portadora do CPF n.º 084.001.801-00, **MARIA CELIA VERAS CÉSAR PINTO**, portadora do CPF n.º 197.115.141-68, **MARIA CLÉLIA VERÁS CÉSAR SILVA**, portadora do CPF n.º 758.303.701-82, **MARIA DE NAZÁRE VERAS CÉSAR**, portadora do CPF n.º 341.298.801-44, **MÁRIO CESÁR JÚNIOR**, portador do CPF n.º 398.826.911-53, **MARIA DAS MERCÊS VÊRAS CÉZAR SILVA**, portador do CPF n.º 000.294.351-45, **JOÃO CARLOS VÊRAS CÉZAR**, portador do CPF n.º 512.079.401-78 e **SILVANA**



Prefeitura Municipal de Porto Nacional - TO

CASA CIVIL


Avenida Murilo Braga n.º 1.887, Centro, Porto Nacional - TO - CEP: 77.500 - 000.

(63) 3363.6000 - e-mail: procporto@gmail.com

MARIA VÊRAS CÉZAR, portadora do CPF n.º 807.218.931-04, uma área de terreno urbano caracterizada como lote 01 (um), da quadra n.º. 32 (trinta e dois), do setor Centro, situado nesta cidade de Porto Nacional-TO, com área total de 552,59m² (quinhentos e cinquenta e dois metros e cinquenta e nove centímetros quadrados), com os seguintes limites e confrontações: a Oeste: 31,08m + 6,92m + 0,30m, esquerda para a Rua Madre Leny; a Leste: 36,50m, Direita para o lote n.º. 01 A; a Norte: 14,70m; Fundos: para o lote n.º. 06C; a Sul: 14,70m; Frente para a Rua Frederico Lemos; Consoante se extrai da Certidão Inteiro Teor, Registro Geral, matrícula n.º.112.841, livro 02, Cartório de Registro de Imóveis.

8. À **ANTONINA FERREIRA LOPES DA SILVA**, portadora do CPF n.º. 035.110.001-65, um lote de terreno Urbano assinalado na planta sob n.º. 13 (treze) da Quadra n.º. 02 (dois) do Loteamento Jardim Umuarama Bairro Vila Nova da cidade de Porto Nacional-TO, com frente para Norte e Sul, e fundos para o Oeste, com uma área de 390,50m² (trezentos e noventa metros e cinquenta centímetros quadrados) , com os limites e confrontações que seguem: 31,10 metros lineares pelo lado Norte; 35,20 metros ditos pelo lado Sul; 25,20 metros ditos pelo lado Leste; metros ditos pelo lado Oeste; Contornando ao norte com a rua Tajipura, ao Sul com a Rua Carmo, a Leste com o lote 12 e a Oeste com o lote; o referido lote tem a figura de um triângulo e está localizado entre as ruas Tajipura e a rua do Carmo e na esquina Oeste da Rua Tajipura com a Rua do Carmo. Consoante se extrai da Certidão Inteiro Teor, Registro Geral, matrícula n.º.101.004, livro 02, Cartório de Registro de Imóveis.

9. À **ANGELINO DIAS PEREIRA**, portadora do CPF n.º.062.555.151-68, Uma Área de terreno urbano, caracterizada como Lote 01-A na Quadra n.º. 07 (sete) no Loteamento Jardim Municipal, Situado na Rua Prata, da cidade de Porto Nacional-TO, com área de 224,20m² (duzentos e vinte e quatro metros e vinte centímetros quadrados), com os seguintes limites e confrontações: ao Norte: 48,00 metros, lado Direito para o lote n.º. 01;



Prefeitura Municipal de Porto Nacional - TO

CASA CIVIL


Avenida Murilo Braga n.º 1.887, Centro, Porto Nacional - TO - CEP: 77.500 - 000.

(63) 3363.6000 - e-mail: procporto@gmail.com

ao Norte: 2,52 metros, lado direito para a Rua Prata; ao Sul: 52,52 metros, lado esquerdo para os lotes n.º. 02 e 02-A; Ao Oeste: 0,15 metros, frente para a Rua Porto Nacional, mais 12,00 metros, limitando com o lote 01; Ao Leste: 18,70 metros, fundos para a Rua Bartolomeu Bueno. Consoante se extrai da Certidão Inteiro Teor, Registro Geral, matrícula n.º.112.843, livro 02, Cartório de Registro de Imóveis.

10. À **ROCKISINAY RODRIGUES MOURÃO**, portador do CPF n.º.966.141.021-68, Um Lote de terreno urbano assinalado na planta sob n.º. 1B da quadra n.º. 18, do loteamento São Vicente da cidade de Porto Nacional-TO, com área de 245,10 m² (duzentos e quarenta e cinco metros e dez centímetros quadrados), com os limites e confrontações que seguem: 12,28 metros lineares pelo lado da Frente; 10,60 metros ditos pelo lado do Fundo; 21,50 metros ditos pelo lado Direito; 21,50 metros ditos pelo lado Esquerdo; contornando a frente com a Avenida das Nações Unidas, ao Fundo com os lotes 10 e 12, a Direita com os lotes 03 e ,09, a esquerda com o lote 01; tudo da mesma quadra e loteamento acima referidos. Consoante se extrai da Certidão Inteiro Teor, Registro Geral, matrícula n.º.44.190, livro 02, Cartório de Registro de Imóveis.

11. À **EURÍPEDES RODRIGUES REBOUÇAS**, portador do CPF n.º.066.938.221-34, Uma Área de terreno urbano caracterizada como área 02 da quadra n.º. 02 (dois) do Loteamento Centro, situado nesta cidade de Porto Nacional Tocantins, com área total de 60,53m² (sessenta metros e cinquenta e três centímetros quadrados), com os seguintes limites e confrontações: a Norte: 8,56 metros, para a Matrícula 2158, proprietário Marcello Tomaz de Souza; a Sul: 5,12 metros, para a Área 01 de terreno urbano, Quadra 02; a Leste: 8,86 metros, para a área de terreno urbano, matrícula 7040, proprietário Eurípedes Rodrigues Rebouças; a Oeste: 3,95 metros, para a matrícula n.º. 100457, proprietária Igreja Assembleia de Deus do Brasil; A Oeste: 5,47 metros, para a Matrícula n.º. 100456, proprietária Igreja Assembleia de Deus do Brasil; Consoante se extrai da



Prefeitura Municipal de Porto Nacional - TO

CASA CIVIL

Avenida Murilo Braga n.º 1.887, Centro, Porto Nacional - TO - CEP: 77.500 - 000.

(63) 3363.6000 - e-mail: procporto@gmail.com

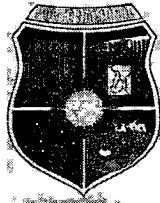
Certidão Inteiro Teor, Registro Geral, matrícula n.º.101.728, livro 02, Cartório de Registro de Imóveis.

12. À **ALDETE ARAÚJO CARVALHO**, portador do CPF n.º.323.158.561-91, um lote de terreno urbano assinalado na planta sob n.º. 14 (quatorze) da quadra n.º. 14 do loteamento São Vicente da cidade de Porto Nacional-TO, com área de 412,75 m² (quatrocentos e doze metros e setenta e cinco centímetros quadrados), com os limites e confrontações que seguem: 15,40 metros lineares pela frente; 15,25 metros ditos pelo lado do Fundo; 30,40 metros ditos pelo lado Direito; 28,80 metros ditos pelo lado esquerdo; contornando a frente com a Avenida Parnaíba, ao Fundo com o lote 31, a Direita com o lote 15, a Esquerda com o Lote 13; Tudo da mesma quadra e Loteamento acima referidos. Área de terreno urbano caracterizada como área 02 da quadra n.º. 02 (dois) do Loteamento Centro, situado nesta cidade de Porto Nacional Tocantins, com área total de 60,53m² (sessenta metros e cinquenta e três centímetros quadrados), com os seguintes limites e confrontações: a Norte: 8,56 metros, para a Matrícula 2158, proprietário Marcello Tomaz de Souza; a Sul: 5,12 metros, para a Área 01 de terreno urbano, Quadra 02; a Leste: 8,86 metros, para a área de terreno urbano, matrícula 7040, proprietário Eurípedes Rodrigues Rebouças; a Oeste: 3,95 metros, para a matrícula n.º. 100457, proprietária Igreja Assembleia de Deus do Brasil; A Oeste: 5,47 metros, para a Matrícula n.º. 100456, proprietária Igreja Assembleia de Deus do Brasil; Fundo com os lotes 10 e 12, a Direita com os lotes 03 e ,09, a esquerda com o lote 01; Consoante se extrai da Certidão Inteiro Teor, Registro Geral, matrícula n.º.44.101, livro 02, Cartório de Registro de Imóveis.

13. À **JOSÉ FRANCISCO NUNES FILHOS**, portador do CPF n.º.022.194.924-00, O Lote de terreno urbano assinalado na planta sob n.º. 05 (cinco) desmembrando do Lote Único da Quadra n.º. 279 (duzentos e setenta e nove) Loteamento Bairro Porto Imperial da cidade de Porto Nacional –Tocantins, com frente para a Rua Abel Pereira e Fundos para o Lote n.º. 03, com área de 426,15 (quatrocentos e vinte e seis metros e quinze

PP

[Handwritten signature]





Prefeitura Municipal de Porto Nacional - TO
CASA CIVIL


Avenida Murilo Braga n.º 1.887, Centro, Porto Nacional - TO - CEP: 77.500 - 000.
(63) 3363.6000 - e-mail: proporto@gmail.com

centímetros quadrados), com os seguintes limites confrontações que seguem: 18,00 metros lineares de frente com a Rua Abel Pereira; 18,00 metros ditos de fundo confrontando com o lote n.º. 07; 22,65 metros ditos pelo lado Direito confrontando com o Lote n.º. 04; 24,07 metros ditos pelo lado Esquerdo confrontando com o Lote n.º.06. Tudo da mesma quadra e loteamento; consoante se extrai da Certidão Inteiro Teor, Registro Geral, matrícula n.º.82.984, livro 02, Cartório de Registro de Imóveis.

14. À **GELSON ALVES FERREIRA**, portador do CPF n.º.260.905.891-87, O Lote de terreno urbano assinalado na planta sob n.º. 11 (onze) da quadra n.º. 21, do Loteamento São Vicente da cidade de Porto Nacional-Tocantins, com área de 345,00m² (trezentos e quarenta e cinco metros quadrados), com os limites e confrontações que seguem: 11,50 metros lineares pelo lado da Frente; 11,50 metros ditos pelo lado do Fundo; 30,00 metros ditos pelo lado Direito; 30,00 metros ditos pelo lado esquerdo; contornando a Frente com a Rua 14, ao Fundo com o lote 20, a Direita com o lote 12, a Esquerda com o Lote 10; tudo da mesma Quadra e Loteamento acima referidos; consoante se extrai da Certidão Inteiro Teor, Registro Geral, matrícula n.º.44.267, livro 02, Cartório de Registro de Imóveis.

15. À **JUVENAL NUNES DOS SANTOS**, portador do CPF n.º.948.739.501-63, O Lote de terreno urbano assinalado na planta sob n.º. 01, da quadra n.º. 25, do Loteamento São Vicente da cidade de Porto Nacional-Tocantins, com área de 390,00m² (trezentos e noventa metros quadrados), com os limites e confrontações que seguem: 13,00 metros lineares pelo lado da frente; 13,00 metros ditos pelo lado do Fundo; 30,00 metros ditos pelo lado Direito; 30,00 metros ditos pelo lado Esquerdo; contornando a Frente com a Rua 17, fundo com o lote 02, a Direita com a Rua 13, a Esquerda com o lote 28; tudo da mesma quadra e loteamento acima referidos; consoante se extrai da Certidão Inteiro Teor, Registro Geral, matrícula n.º.44.369, livro 02, Cartório de Registro de Imóveis.







Prefeitura Municipal de Porto Nacional - TO
CASA CIVIL

Avenida Murilo Braga n.º 1.887, Centro, Porto Nacional - TO - CEP: 77.500 - 000.
(63) 3363.6000 - e-mail: procporto@gmail.com

16. À **JOÃO DIAS CARDOSO**, portador do CPF n.º.007.458.101-52, Um Lote de terreno urbano assinalado na planta sob o n.º. 26, da Quadra 25, do Loteamento São Vicente da cidade de Porto Nacional-TO, com a área de 360,00 m² (trezentos e sessenta metros quadrados), com os limites e confrontações que seguem: 12,00 metros lineares pela frente; 12,00 metros ditos pelo lado do Fundo; 30,00 metros ditos pelo lado Direito; 30,00 metros ditos pelo lado Esquerdo; Contornando a frente com a Rua 17, ao fundo com o lote 05, a Direita com o lote 27, a Esquerda com o Lote 25; tudo da mesma quadra e loteamento acima referidos; consoante se extrai da Certidão Inteiro Teor, Registro Geral, matrícula n.º.44.394, livro 02, Cartório de Registro de Imóveis.
17. À **MARIA DAS MERCÊS VERAS CÉZAR SILVA**, portadora do CPF n.º.000.294.351-45, Um Lote de terreno urbano assinalado na planta sob o n.º. 01 (um), remanescente da Quadra n.º. 02, Loteamento Bairro Porto Imperial da cidade de Porto Nacional, Tocantins, com a área de 304,00 m² (trezentos e quatro metros quadrados), com os limites e confrontações que seguem: 15,20 metros lineares pela frente na Rua 61; 15,20 metros de fundo com o lote 2; 20,00 metros ditos pelo lado direito com o lote 01-A; 20,00 metros ditos pelo lado esquerdo com o lote 06; o referido lotes está localizado do lado par da Rua 61, a 16,35 metros da esquina Noroeste da Avenida Perimetral com a Rua 61; Tudo da mesma quadra e loteamento acima referidos; consoante se extrai da Certidão Inteiro Teor, Registro Geral, matrícula n.º.13.670, livro 02, Cartório de Registro de Imóveis.
18. À **ELPÍDIO BATISTA DA SILVA**, portadora do CPF n.º.350.439.461-72, Um Lote de terreno urbano assinalado na planta sob o n.º. 12 (doze), da quadra 11, do Loteamento São Vicente da cidade de Porto Nacional-TO, com a área de 455,63 m² (quatrocentos e cinquenta e cinco metros e sessenta e três centímetros quadrados), com os limites e confrontações que seguem: 14,95 metros lineares pelo lado da frente; 15,10 metros ditos pelo lado do Fundo; 30,10 metros ditos pelo lado Direito; 30,55 metros ditos pelo lado



Prefeitura Municipal de Porto Nacional - TO
CASA CIVIL

Avenida Murilo Braga n.º 1.887, Centro, Porto Nacional - TO - CEP: 77.500 - 000.
(63) 3363.6000 - e-mail: proporto@gmail.com

Esquerdo; contornando a frente com a Avenida Parnaíba, ao Fundo com o lote 10, a Direita com o lote 13, a Esquerda com o lote 11; Tudo da mesma quadra e loteamento acima referidos; consoante se extrai da Certidão Inteiro Teor, Registro Geral, matrícula n.º.44.045, livro 02, Cartório de Registro de Imóveis.

19. À **ANIEL AIRES OLIVEIRA**, portador do CPF n.º.840.909.951-91, Um Lote de terreno urbano assinalado na planta sob o n.º. 07 (sete), da quadra n.º.20 do Loteamento São Vicente da cidade de Porto Nacional-TO, com a área de 454,23 m² (quatrocentos e cinquenta e quatro metros e vinte e três centímetros quadrados), com os limites e confrontações que seguem: 15,00 metros lineares pela frente; 14,40 metros ditos pelo lado do Fundo; 42,79 metros ditos pelo lado Direito; 30,70 metros ditos pelo lado Esquerdo; contornando a frente com a Rua 10, ao Fundo com o Lote 24, a Direita com o Lote 08, a Esquerda com o Lote 06; Tudo da mesma quadra e loteamento acima referidos; consoante se extrai da Certidão Inteiro Teor, Registro Geral, matrícula n.º.44.235, livro 02, Cartório de Registro de Imóveis.

20. À **CRISTIANO ALMEIDA QUEIROZ**, portador do CPF n.º.560.647.051-91, Um Lote de terreno urbano desmembrado, caracterizado como lote n.º. 06 (seis). Área Pública, quadra AP- 1, no setor Parque Residencial Porto Real, nesta cidade de Porto Nacional-TO, com a área de 288,25m² (duzentos e oitenta e oito metros e vinte e cinco centímetros quadrados), com os limites e confrontações que seguem: Nordeste: 12,24 metros de frente para a Rua 01. Sudoeste: 41,58 metros de fundo para o lote n.º. 09. Noroeste: 24,84 metros a esquerda para o lote n.º. 05. Sul: 21,57 metros a direita para o lote n.º. 07. Tudo da mesma quadra e loteamento acima referidos; consoante se extrai da Certidão Inteiro Teor, Registro Geral, matrícula n.º.85.184, livro 02, Cartório de Registro de Imóveis.

21. À **CUSTODIANA PEREIRA DA SILVA**, portadora do CPF n.º.383.345.001-06, Um Lote de terreno urbano assinalado na planta sob o n.º. 27 (vinte e sete), da quadra 25 (vinte e cinco) do Loteamento São Vicente da cidade de Porto Nacional – Tocantins, com



Prefeitura Municipal de Porto Nacional - TO

CASA CIVIL


Avenida Murilo Braga n.º 1.887, Centro, Porto Nacional - TO - CEP: 77.500 - 000.

(63) 3363.6000 - e-mail: procporto@gmail.com

área de 360,00 m² (trezentos e sessenta metros quadrados), com os seguintes limites e confrontações que seguem: 12,00 metros lineares pelo lado da frente; 12,00 metros ditos pelo lado do Fundo; 30,00 metros ditos pelo lado Direito; 30,00 metros ditos pelo lado Esquerdo; contornando a Frente com a Rua 17, ao Fundo com o lote 04, a Direita com o Lote 28, a Esquerda com O lote 26; Tudo da mesma quadra e loteamento acima referidos; consoante se extrai da Certidão Inteiro Teor, Registro Geral, matrícula n.º.44.395 livro 02, Cartório de Registro de Imóveis.

22. À LÚCIO BISPO DA SILVA, portadora do CPF n.º.233.687.051-72, Uma Área de terreno urbano caracterizada como Lote n.º. 09-A, da Quadra n.º. 07 (sete) do Setor Imperial, situado nesta cidade de Porto Nacional – Tocantins, com área total de 135,75 m² (cento e trinta e cinco metros e setenta e cinco centímetros quadrados), com os seguintes limites e confrontações: ao Norte: 4,76 metros, Lado Esquerdo para o Lote n.º. 08; ao Sul: 4,30 metros, Lado Direito para a Avenida Rio Branco; ao Leste: 30,00 metros, Frente para a Rua Belo Horizonte; ao Oeste: 30,00 metros, Fundo para o Lote n.º. 09; Tudo da mesma quadra e loteamento acima referidos; consoante se extrai da Certidão Inteiro Teor, Registro Geral, matrícula n.º.112.820 livro 02, Cartório de Registro de Imóveis.

23. À JOAQUIM AURELIO TOMAZ DE SOUZA, portador do CPF n.º.833.251.901-20, Uma área de terreno urbano caracterizado como lote 01 (um), da quadra 30, do loteamento Jardim Brasília, situado nessa cidade de Porto Nacional-TO, COM ÁREA TOTAL DE 420,95 m² (quatrocentos e vinte metros e noventa e cinco centímetros quadrados), com os seguintes limites e confrontações: Ao norte: 10,15 metros frente para a Avenida João Pires Querido; Ao sul: 15,20 metros, fundo para o lote 08; Ao leste: 30,15 metros, lado direito para o lote 02; Ao oeste: 27,38 metros, lado esquerdo para a travessa nossa senhora aparecida; Ao noroeste chanfro: 4,33 metros, travessa nossa Senhora Aparecida e Avenida João Pires Querido. Tudo da mesma quadra e loteamento



Prefeitura Municipal de Porto Nacional - TO

CASA CIVIL

Avenida Murilo Braga n.º 1.887, Centro, Porto Nacional - TO - CEP: 77.500 - 000.

(63) 3363.6000 - e-mail: proporto@gmail.com

acima referidos; consoante se extrai da Certidão Inteiro Teor, Registro Geral, matrícula n.º.113.461, livro 02, Cartório de Registro de Imóveis.

24. Á **JOSÉ GABRIEL NETO**, portador do CPF n.º. 147.639.901-87, Um Lote de terreno urbano DESMEMBRADO caracterizado como Lote 10(dez), na Quadra "I", do Loteamento NOVO HORIZONTE, desta cidade de Porto Nacional-TO, com área total de 183,27m² (cento e oitenta e três metros e vinte e sete centímetros quadrados), com os seguintes limites e confrontações: FRENTE: 12,43 metros com a Rua E. Richardson; FUNDO: 12,09 metros com o Lote n.º. 09; LADO DIREITO: 14,46 metros com o lote n.º. 12, e, LADO ESQUERDO: 16,07 metros com o Lote n.º. 08. Tudo da mesma quadra e loteamento acima referidos; consoante se extrai da Certidão Inteiro Teor, Registro Geral, matrícula n.º.92.586, livro 02, Cartório de Registro de Imóveis.
25. Á **EDSON GOMES DA SILVA**, portador do CPF n.º. 017.964.021-68, Um lote de terreno urbano assinalado na planta sob n.º. 05(cinco) da Quadra n.º. 21 (vinte e um) do Loteamento SÃO VICENTE da cidade de Porto Nacional-TO, com área de 345,00 m² (trezentos e quarenta e cinco metros quadrados), com limites e confrontações que seguem: 11,50 metros lineares pelo lado frente; 11,50 metros ditos pelo lado do Fundo: 30,00 metros ditos pelo lado Direito; 30,00 metros ditos pelo lado Esquerdo; contornando a frente com a Rua 14, ao Fundo com o lote 26, a Direita com o Lote 06, a Esquerda com o lote 04; Tudo da mesma quadra e loteamento acima referidos; consoante se extrai da Certidão Inteiro Teor, Registro Geral, matrícula n.º.44.261, livro 02, Cartório de Registro de Imóveis.
26. Á **JOSÉ RAMUNDO CORADO REIS**, portador do CPF n.º. 760.186.101-59, **DENIZAR MARIA REIS GAMA**, portadora do CPF n.º. 371.430.421-53, **MARIA DE LURDES CORADO REIS**, portadora do CPF n.º. 005.348.261-13, **COLEMAR CORADO REIS**, portador CPF n.º. 665.112.085-91, todos herdeiros do espólio de **JOSÉ**

PP



Prefeitura Municipal de Porto Nacional - TO
CASA CIVIL

Avenida Murilo Braga n.º 1.887, Centro, Porto Nacional - TO - CEP: 77.500 - 000.
(63) 3363.6000 - e-mail: procporto@gmail.com


CIRQUEIRA REIS, portador do CPF n.º. 326.892.761-00, falecido em 26 de agosto de 1995, Um lote de terreno Urbano assinalado na planta sob n.º. 30, da Quadra n.º. 19, do Lotemento São Vicente da cidade de Porto Nacional -TO, com a área de 361,62² (cento e sessenta e um metros e sessenta e dois centímetros quadrados), com os limites e confrontações que seguem: 11,85 metros lineares pelo lado da frente; 12,00 metros ditos pelo lado do fundo; 30,25 metros ditos pelo lado Direito: 30,40 metros ditos pelo lado esquerdo; contornando a Frente com a Rua NC-23, ao Fundo com o lote 02, a Direita com o Lote 01, a Esquerda com o lote 29; Tudo da mesma quadra e loteamento acima referidos; consoante se extrai da Certidão Inteiro Teor, Registro Geral, matrícula n.º.44.228, livro 02, Cartório de Registro de Imóveis.

27. Á **BRUNO RICARDO CARVALHO PIRES**, portador do CPF n.º. 737.421.551-72, Um lote de terreno assinalado na planta sob n.º. 15, da Quadra n.º. 10(dez), Loteamento Bairro Porto Imperial da cidade de Porto Nacional-TO, com a área de 450,00 m² (quatrocentos e cinquenta metros quadrados), com os limites e confrontações que seguem: 15,00 metros lineares pelo lado da frente; 15,00 metros ditos pelo lado do Fundo; 30,00 metros ditos pelo lado Esquerdo; 30,00 metros ditos pelo lado Direito; contornando de Frente com a Rua 57, ao Fundo com o lote 04, ao lado esquerdo com o Lote 14, e ao lado Direito com os lotes 01 e 02. Tudo da mesma quadra e loteamento acima referidos; consoante se extrai da Certidão Inteiro Teor, Registro Geral, matrícula n.º.112.193, livro 02, Cartório de Registro de Imóveis.

28. Á **ELIZETE FERREIRA SENA BONFIM**, portador do CPF sob n.º. 577.624.061-15, Um lote de terreno urbano assinalado na planta sob n.º. 07 da Quadra n.º.04, do Lotemento Setor Fama, desta cidade de Porto Nacional-TO, com frente para a Rua F-4 E fundos para o Lote n.º. 17, com área de 252,00 m² (duzentos e cinquenta e dois metros quadrados), com os seguintes limites e confrontações: 12,00 metros de frente com a Rua F-4; 12,00 metros de fundos com o lote n.º. 17; 21,00 metros pelo lado direito com o lote

PL

Bonfim



Prefeitura Municipal de Porto Nacional - TO
CASA CIVIL

Avenida Murilo Braga n.º 1.887, Centro, Porto Nacional - TO - CEP: 77.500 - 000.
(63) 3363.6000 - e-mail: procporto@gmail.com

n.º. 08; 21,00 metros pelo lado esquerdo com o lote esquerdo com o lote n.º. 6; O referido está localizado do lado par da Rua F-4 a 49,00m da esquina sudoeste da Rua F-1 com a Rua F-4; Tudo da mesma quadra e loteamento acima referidos; consoante se extrai da Certidão Inteiro Teor, Registro Geral, matrícula n.º.14.420, livro 02, Cartório de Registro de Imóveis.

Art. 2º. Esta Lei entrará em vigor na data de sua publicação, revogadas as disposições em contrário.

PALÁCIO TOCANTINS, GABINETE DO EXCELENTÍSSIMO SENHOR PREFEITO MUNICIPAL DE PORTO NACIONAL, Estado do Tocantins, aos 24 dias do mês de março do ano de 2.025.



RONIVON MACIEL GAMA

Prefeito Municipal



BÁRBARA THELLEY CLEMENTINO PUGAS
Chefe de Casa Civil