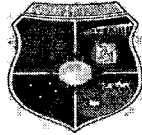


Apresentado em  
Data 14/09/25



Aprovado em  
Data 14/09/21

**CÂMARA MUNICIPAL  
DE PORTO NACIONAL - TO  
PROVIDENCIADO**

**ESTADO DO TOCANTINS**  
Câmara Municipal de Porto Nacional  
Av. Murilo Braga nº 1847, Centro, Fone/Fax 3363-7296.

**EM 19/09/25 OF. n.º 01** **GABINETE VEREADORA DUERITA NETA**

**Requerimento nº01/2025**

**EXCELENTÍSSIMO SENHOR PRESIDENTE DA CÂMARA MUNICIPAL DE PORTO NACIONAL - TO.**

A Vereadora que o presente subscreve, nos termos regimentais, requer a Vossa Excelência após anuência deste Douto Plenário, que seja remetido o presente **REQUERIMENTO** ao poder executivo, juntamente às secretarias competentes. Solicitando-lhes estudo e mapeamento de áreas públicas.

**Descrição:**

Que o Executivo Municipal, por meio das secretarias competentes, realize um estudo técnico e mapeamento detalhado de todas as áreas públicas localizadas no Distrito de Luzimangues, contemplando os seguintes pontos:

1. Áreas em uso: Identificação e descrição das áreas públicas que estão sendo utilizadas, especificando sua finalidade e quem está utilizando (ex.: escolas, postos de saúde, praças, equipamentos públicos).
2. Áreas cedidas: Levantamento de imóveis e terrenos públicos que foram cedidos a terceiros, incluindo os critérios e contratos de cessão.
3. Áreas de preservação ambiental: Mapeamento de espaços destinados à preservação ambiental, com foco na identificação de possíveis áreas degradadas ou ameaçadas.
4. Áreas disponíveis para novos projetos: Identificação de terrenos ou espaços ainda não ocupados, que possam ser destinados a políticas públicas de habitação, lazer, educação, saúde ou infraestrutura.
5. Subsídios e arrecadação: Relatório das áreas que geram receita para o município (ex.: aluguéis, concessões) e das que estão disponíveis para futuras concessões ou parcerias público-privadas.

*Duerita Neta*  
Vereadora

**Justificativa:** O Distrito de Luzimangues, em constante crescimento, demanda uma gestão eficiente do uso de suas áreas públicas, visando garantir o desenvolvimento ordenado e sustentável da região.

A ausência de informações consolidadas sobre o uso, ocupação e disponibilidade de terrenos públicos dificulta a implementação de políticas públicas voltadas para a infraestrutura urbana, preservação ambiental e programas sociais.

Com o mapeamento solicitado, será possível:


- Planejar de forma estratégica a ocupação territorial e o desenvolvimento urbano;
- Identificar áreas para construção de novos equipamentos públicos, como escolas, postos de saúde e áreas de lazer;
- Regularizar situações de uso indevido ou inadequado de áreas públicas;
- Proteger espaços de preservação ambiental e identificar áreas para reflorestamento ou recuperação ambiental;
- Criar oportunidades para parcerias e investimentos futuros.

Portanto, o estudo solicitado é essencial para que o município de Porto Nacional, em especial o Distrito de Luzimangues, tenha um planejamento urbano eficiente e sustentável, garantindo melhorias na qualidade de vida da população local.

Assim, conto com o apoio dos colegas vereadores e providências por parte do Executivo, desde já agradeço.

Sala das Sessões, 10 de fevereiro de 2025.

  
**DUERITA PEREIRA DE CARVALHO NETA**  
-Vereadora-


  
**Geovane dos Santos**  
Vereador

  
**João Justino da Silva**  
Vereador

  
**Diva Cardoso**  
Vereadora

  
**Marcone Cleiton de Oliveira**  
Vereador

  
**Silvaney Anabela da Rocha**  
Vereadora - Presidente

  
**Nassa Silva**  
Vice - Presidente

  
**José Junio de Cesário**  
Vereador